







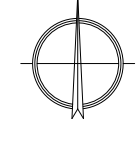


PGOU Anoeta

ANOETAKO HIRI-ANTOLAMENDURAKO PLAN OROKORRA
 PLAN GENERAL DE ORDENACION URBANA DE ANOETA
 aprobacion definitiva

-  UDALERRIAREN MUCA
 LIMITE MUNICIPAL
-  AREEN MUIRA
 LIMITE DE AREAS
-  HIRI LORZORIA
 SUELO URBANO
-  HIRI LORZORIA URBANIZAGARRIA
 SUELO URBANIZABLE
-  LORZORU URBANIZAEZINA
 SUELO NO URBANIZABLE
-  ERREPIDEAK
 CARRETERAS
-  EGUNGO TRENDIDEAK
 FERROCARRIL ACTUAL
-  SISTEMA GENERAL DE COMUNICACION VAS CICLISTAS
 ZIKLISTA KOMUNIKAZIO BIDE SISTEMA OROKORRA



LURZORUAREN SAILKAPENA CLASIFICACIÓN DEL SUELO

IRAI ECHIBERRIA OAZARRI (ARQUITECTO) COLEGIO Nº 18021 EN COAXA
 WMA EYEBERRIA GONZALEZ (ARQUITECTO) COLEGIO Nº 4215 EN COAXA
 GIORGI KALIA 8, 11 - 20400 TOLUSA Email: i.echiberr@eozarra.org

ESKALA:
 1/5.000
 ESCALA:
 2016 AZAROA
 NOVIEMBRE 2016

